




1864 - 1865 Envelop N<sup>o</sup> 2 à 5 Soldi, met watermerk en klepstem-  
pel. Deze enveloppen werden ook in Lombardije gebruikt onder N<sup>o</sup> 23.



1870 Envelop N<sup>o</sup> 11, met 5 Soldi zegelafdruk, het tarief voor bin-  
nenlands gebruik. Met watermerk II, klepmodel C. en klepstempel.



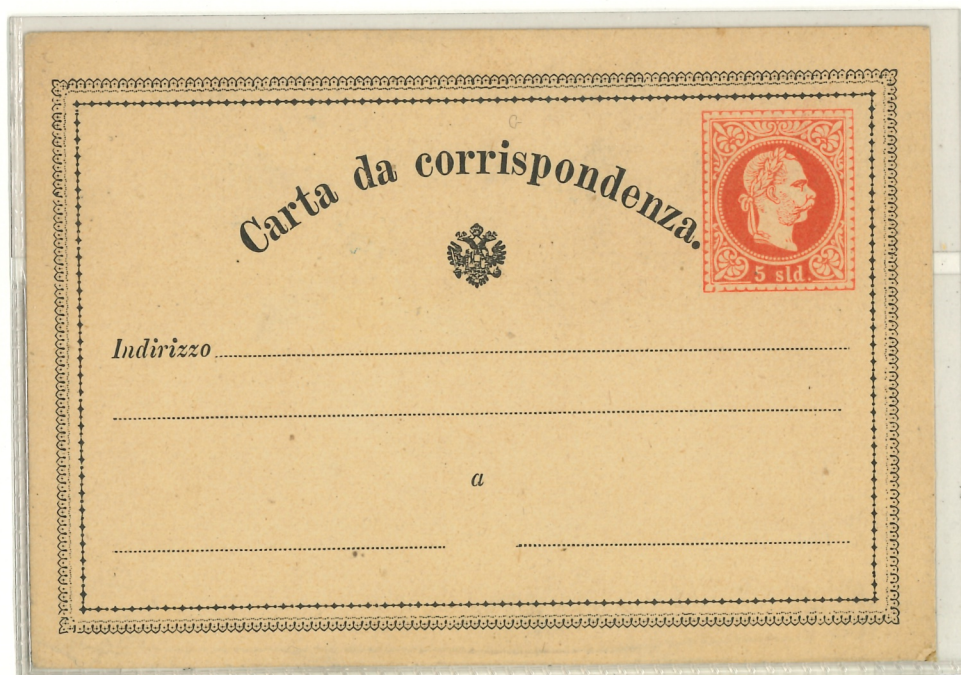
1870 Envelop N<sup>o</sup> 12 à 10 Soldi, het tarief voor een gewone brief naar het  
buitenland. Watermerk II, dat bestaat uit een deel van het woord  
Brief-couverts in 28 mm hoge letters, voorts klepmodel C en klepstempel.



1870 Envelop N<sup>o</sup> 13 à 15 Soldi, voor postverkeer over zee. Watermerk II,  
klepmodel C en een klepstempel, een rozet in reliëf op de achterkant.



1873 Briefkaart № 1a in Soldi-waarde voor de Levant. 1a betekent: cijfer 4 met brede voet. De briefkaarten in Levant-uitvoering verschenen pas enkele jaren na de 1e briefkaarten van Oostenrijk, maar zijn van gelijke uitvoering.



1875 Briefkaart buitenland № 2 à 5 Soldi, voor het buitenland. Zegelbeeld en formaat zoals de Oostenrijkse briefkaarten.



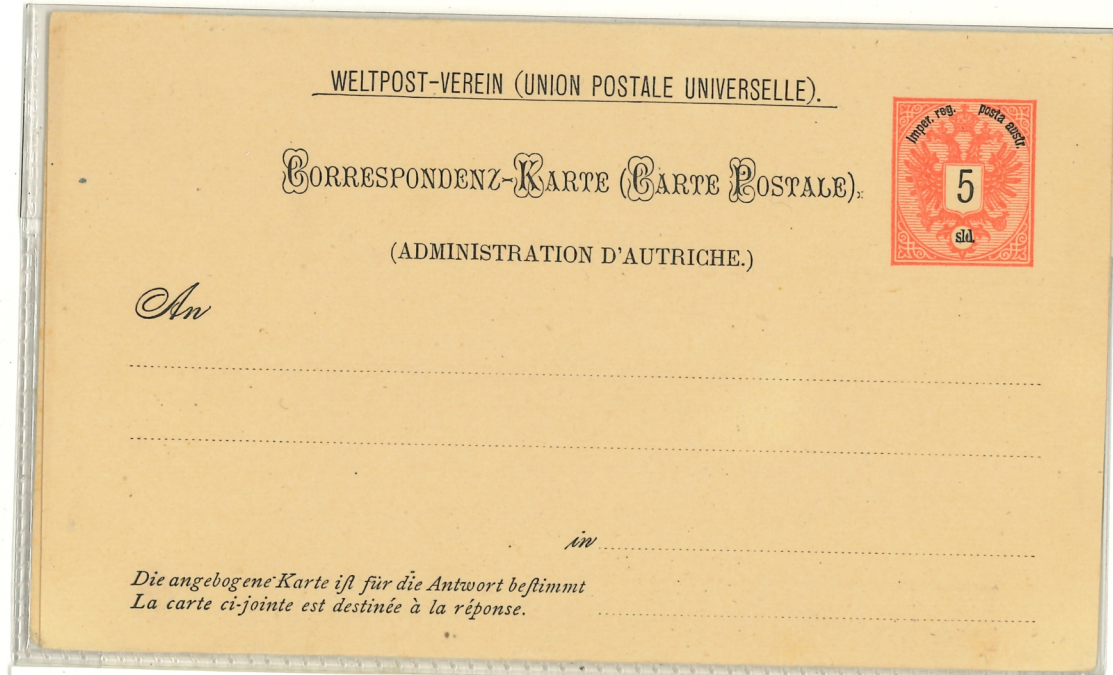
1880. Briefkaart buitenland № 3a, à 5 Soldi. In Duits - Franse U.P.U. uitvoering. Type a heeft rechts onder een ster, welke diende als drukkerijkenmerk voor Soldi bedrukking, met als eindbestemming het Levantgebied.



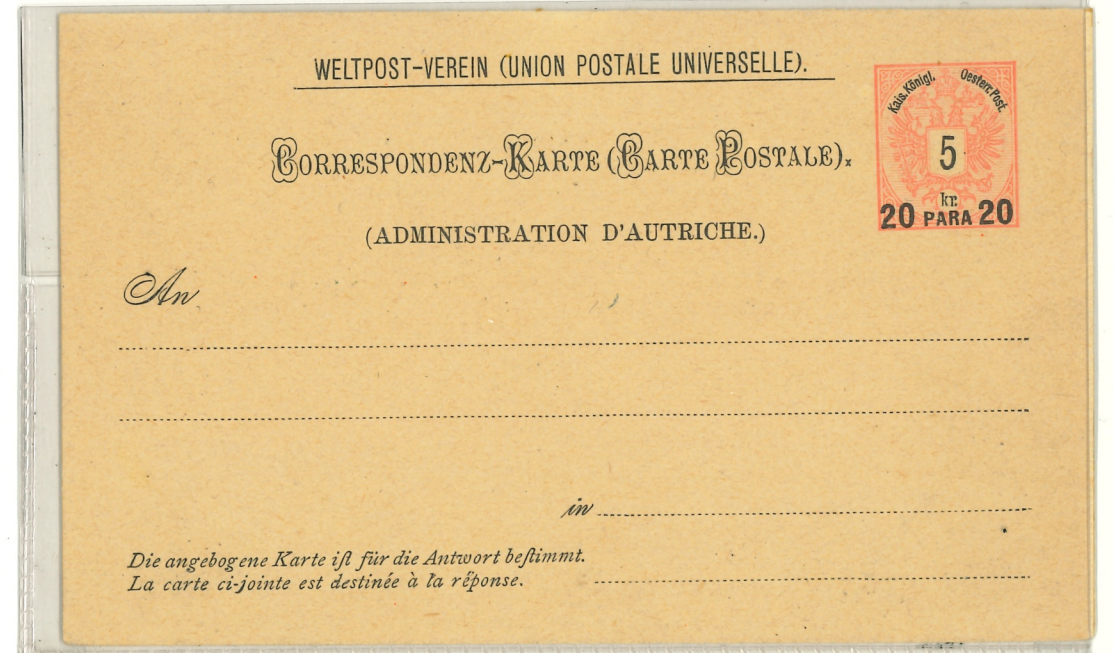
1883 Briefkaart buitenland № 5a. De a staat voor Ootriche op de derde regel met een 5. Duits - Franse tekst, doch het zwarte zegelinschrift staat in het Italiaans. Dit is de enige oplage waarbij dit voorkomt.



1888 Briefkaart № 7a, 20 Para, opdruk op de Oostenrijkse briefkaart № 5g. a Staat voor opschrift AUTRICHE. De afmeting van de kaart is 140x85 mm. Vanaf 1888 werden in de Levant de Para en Piaster waarden gehanteerd.



1883 Briefkaart buitenland met betaald antwoord № 6. Duits-Franse tekst à 2 x 5 Soldi. Als betaalmiddel voor het levant gebied bediende men zich van de Soldi en Florin, na 1880 van Para en Piaster, maar ook Centimes en Francs werden als betaalmiddel door de Post geaccepteerd.



1888 Briefkaart met betaald antwoord № 8 b, eveneens in Para opdruk. Bij 8 b. is de regel (Administration d'Autriche) 52 millimeter lang.



1890 Briefkaart buitenland № 9 b à 20 Para. b betekent dat „Administration d'Autriche" met een C is gedrukt en 52 m.m. lang is. De kaart is verzonden van Constantinopel naar Duitsland.



1891 Briefkaart buitenland № 10 a, 20 Para, Duits-Franse tekst, in U.P.U. uitvoering, zoals de gelijktijdige Oostenrijkse briefkaarten. 10 a betekent AUTRICHE 48 mm lang. De kaart is verzonden door de Oostenrijkse Post in Jerusalem op 22-11-1897. Waarschijnlijk per schip en trein naar België, aantekening „Gent" op de achterzijde. Verder per trein Antwerpen-Amsterdam, zie het treinstempel. Aankomst te Overveen volgens stempel 3-12-1897.



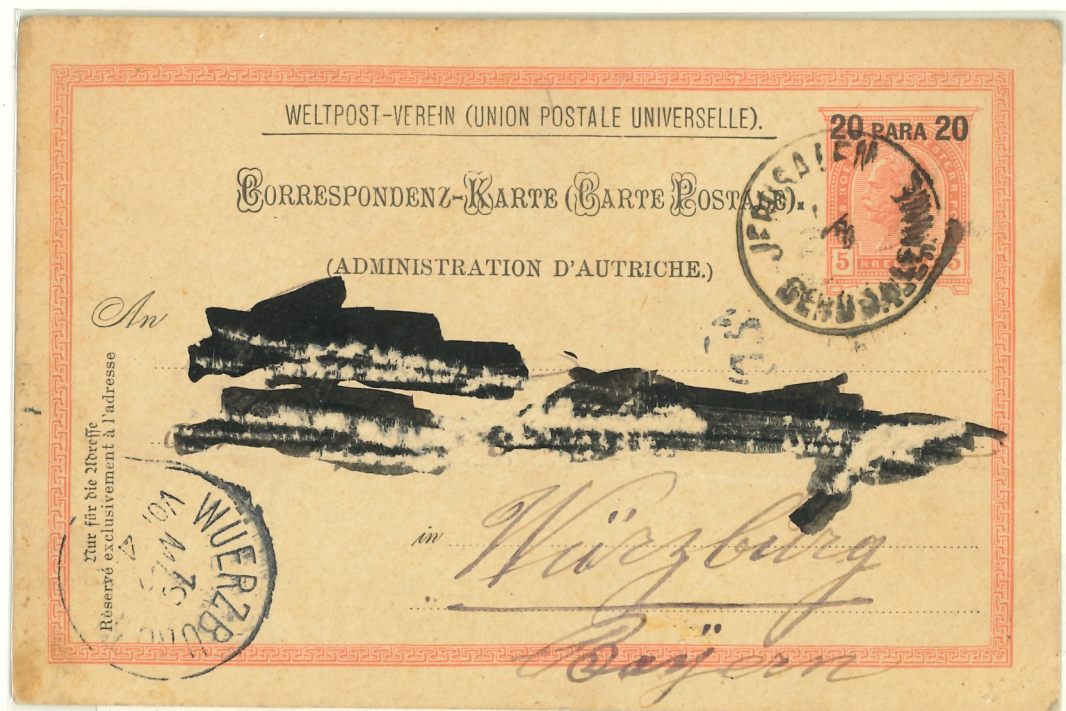
1891 Briefkaart № 10 b, à 20 Para, opdruk op een 5 kruizer briefkaart van Oostenrijk, b betekent dat de tekst (Administration d'Autriche) 52 mm lang is. Verzonden van Smyrna in Turkije naar Elsterwerda in Sachsen.



1891 Briefkaart № 10 a, 20 para op 5 kreuzer. De kaart staat voor Oudturkije met een G in het opschrift. De kaart is op 5-11-1896 verzonden van Constantinopel naar Nederland. Aankomst in Dordrecht op 9-11-1896.



1900 Briefkaart buitenland № 14 a. Bij a is Administration d'Autriche 46 mm. lang. De kaart is op 28-1-1904 verzonden van Constantinopel naar Rijswijk, aankomst daar reeds op 1-2-1904. De internationale post werd ook toen al vaak per trein verzonden, o.a. met de in 1883 opgerichte Orient Express.



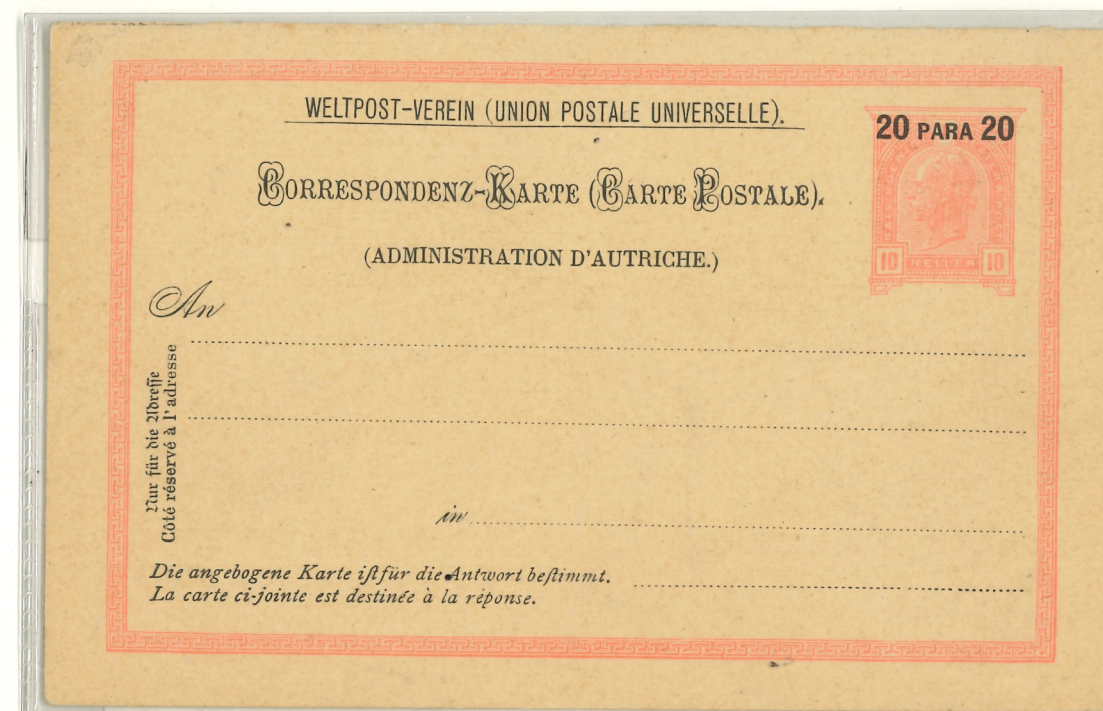
1891 Briefkaart № 10 b, Oudturkije in het opschrift is hier met ch bedrukt. Waarde opdruk 20 Para op 5 kreuzer. Verzonden van Jerusaleem (Italiaans Gerusalemme) vermoedelijk op 4-3, aankomst in Würzburg in Bayern op 19-3.



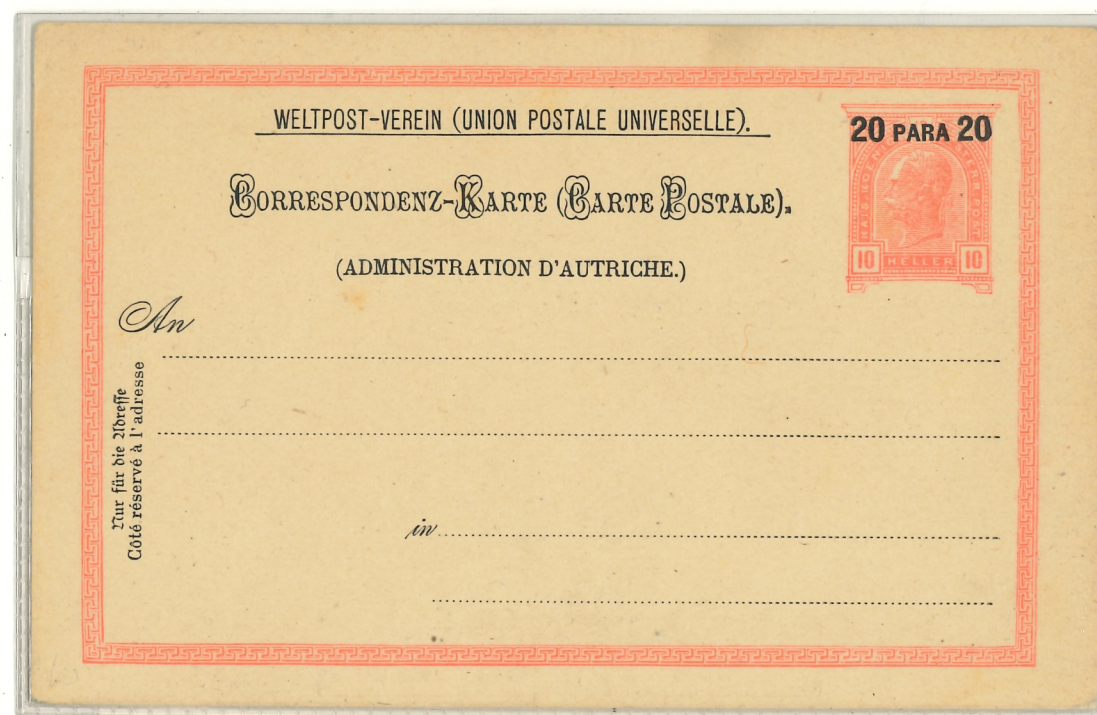
1908 Briefkaart Levant № 26 à 20 Para, met zegelafdruk van Franz Joseph in jubileumuitvoering. Verzonden op 10-5-1913 van Constantinopel, nu Istanbul in Turkije, naar Amsterdam. Verzendtijd volgens stempels 3 dagen.



1891 Briefkaart № 10 a, opdruk op briefkaart № 90 van Oostenrijk. Formaat 140 x 90 mm. Het woord AUTRICHE is hier bedrukt met een "G".



1900 Briefkaart met betaald antwoord № 15 a . 2 x 20 Para. Administration d'Autriche 47 mm lang. De opdruk is op een kaart met Heller-waarde.



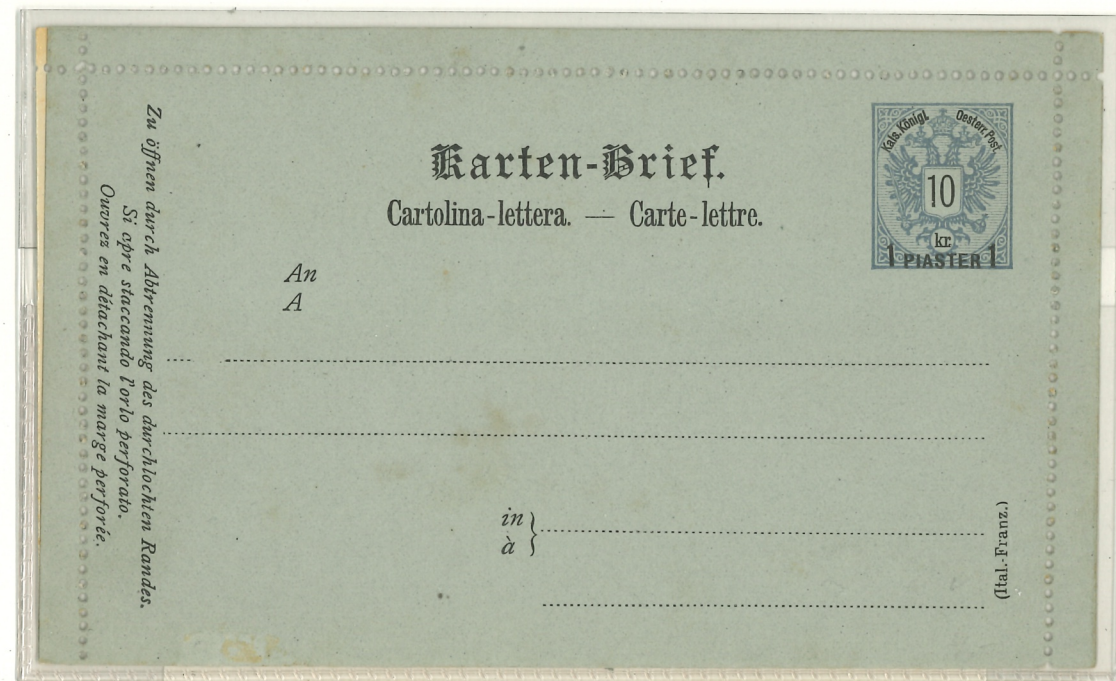
1900 Briefkaart buitenland № 14 à 20 Para, in U.P.U. uitvoering. Alle Levant briefkaarten hadden buitenland-porto, daar ze vrijwel uitsluitend werden gebruikt voor verzending naar Europese landen.



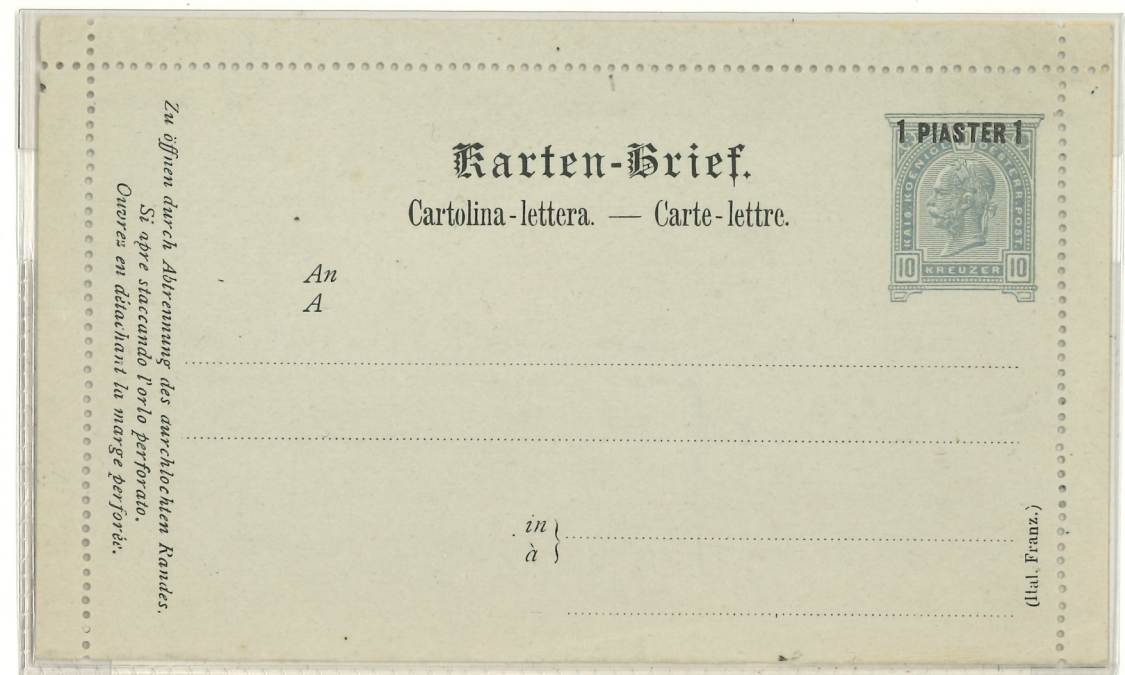
1907 Briefkaart buitenland № 23 met betaald antwoord à 2x20 para. De kaart heeft nu aan de adreszijde een deelstreep. De uitvoering der levant briefkaarten was vrijwel gelijk aan de Oostenrijkse kaarten. Overigens, de briefkaarten hadden in 1907 al nagenoeg de zelfde uitvoering als thans.



1886 Kartenbrief No 1. Ook in de Levant verschenen kartenbrieven, doch in Soldi- en na 1886 in Piaster waarden, met Duits-Italiaans-Franse tekst. Als enige Oostenrijkse uitgave is hier het zegelinschrift in het Italiaans.



1888 Kartenbrief No 2 y, in de nieuwe Piaster waarde, y is op lichtgrijs karton. Als basis diende een Oostenrijkse kaart met 10 Kreuzer zegel. De opdruk is Duits-Italiaans-Frans talig, het zegelinschrift weer Duits.



1890 Levant-kartenbrief 3 y, 1 Piaster op 10 Kreuzer, nieuw zegelbeeld, formaat 140 x 166 mm, op lichtgrijs karton gedrukt. De binnenzijde is wit.



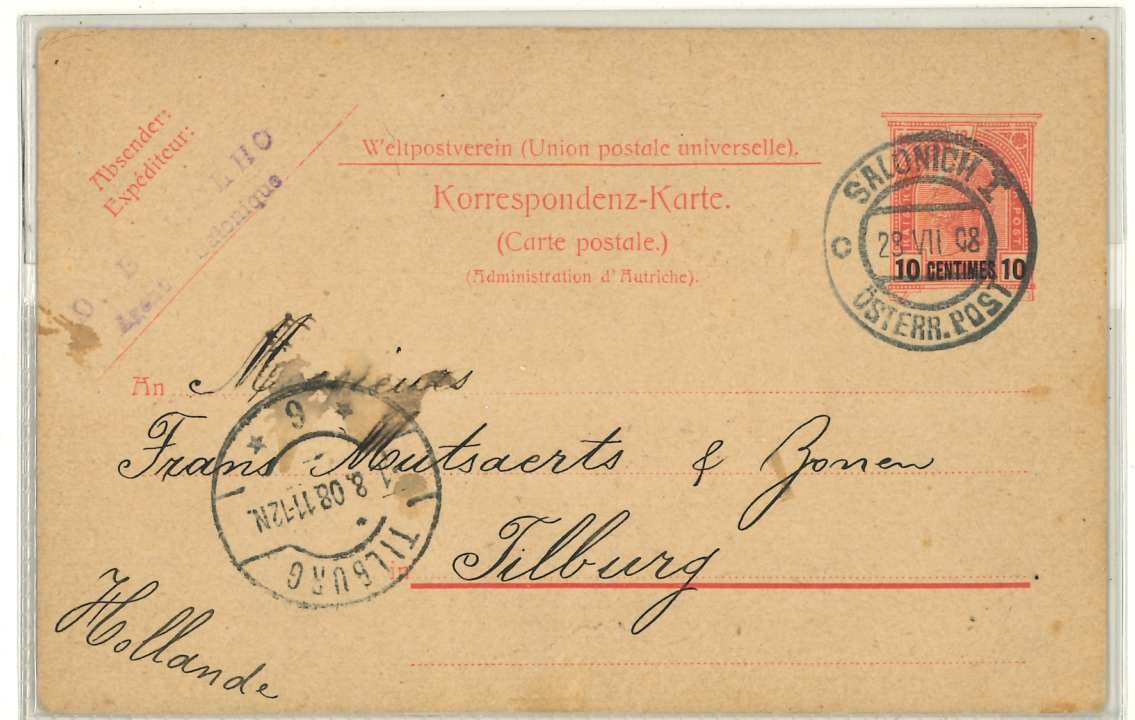
1900 Kruisband № 2, 10 Para op 5 Heller. Een kruisband is een strook papier, welke als adresband dient voor een drukwerk. Hier gebruikt voor een zending van Smyrna in Turkije naar Velp in Nederland. De verzending vond kennelijk per schip plaats en duurde van 2-12-1900 tot 3-1-1901.



1900 Kruisband № 2 à 10 Para, opdruk op de nieuwe 5 Heller waarde. Vreemd genoeg is er in Oostenrijk nooit een ambtelijke 5 H. kruisband verschenen.



1900 Briefkaart met betaald antwoord № 17 in UPU uitvoering à 2 x 10 centimes voor de Oostenrijkse post op Kreta.

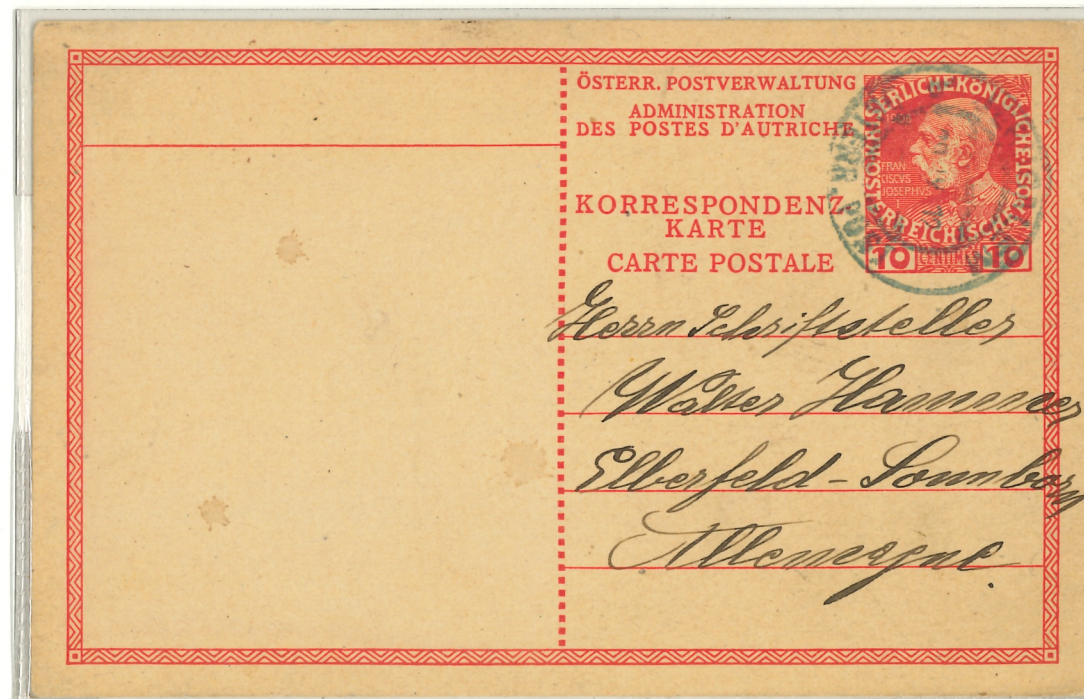


1904 Briefkaart № 20, met Kreta-opdruk à 10 centimes, voor gebruik naar het buitenland. Verzonden op 28-7-1908 uit Saloniki (Salonich) in Griekenland naar Nederland, aankomst op 1-8-1908.





1907 Briefkaart № 24 in Kreta uitvoering. Gelijk aan de gelijk-tijdige Oostenrijkse briefkaart met deelstreep op de adreszijde, de waarde is hier echter aangegeven in centimes. De kaart is verzonden uit Jaffa in Palestina op 22-11-1908 naar Duitsland. De aankomst over zee in Speicher bij Trier was 9 dagen later, op 1-12-1908.



1908 Briefkaart № 28, Duits-Frans talig, Kreta uitvoering, in Centimes waarde. De kaart is verzonden van Jeruſalem naar Duitsland. De centimes briefkaarten waren in het gehele Levant-gebied verkrijgbaar, naast de kaarten in para-waarden, naar de voorkeur van de klant.