

45 - Lot et Garonne

12 - Agen



559 816



45 - Lot et Garonne

24 - Aiguillon



45 - Lot et Garonne

191 - Astaffort



45 - Lot et Garonne

750 - Casteljalous



45 - Lot et Garonne

717 - Cancon



45 - Lot et Garonne

754 - Castelmoron sur Lot



45 - Lot et Garonne

770 - Castillonnes



45 - Lot et Garonne

1365 - Duras



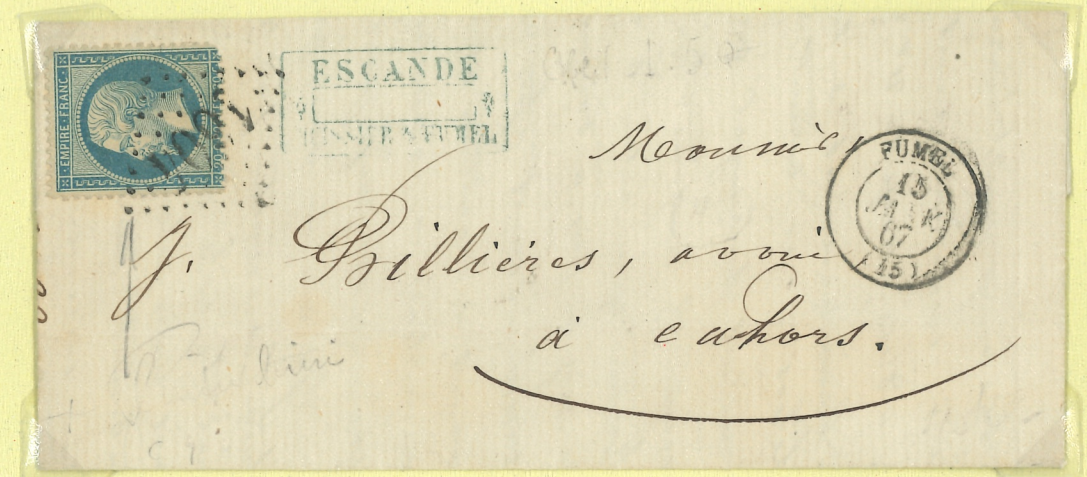
45 - Lot et Garonne

1036 - Clairac



45 - Lot et Garonne

1604 - Fumel



45 - Lot et Garonne

1810 - Houeilles



45 - Lot et Garonne

1995 - Layrac



45 - Lot et Garonne

1988 - Lavardac



45 - Lot et Garonne

2226 - Marmande




45 - Lot et Garonne

12 - Agen



45 - Lot et Garonne

2255 - Le Mas d'Agenais



45 - Lot et Garonne

2301 - Meilhan



45 - Lot et Garonne

2619 - Nérac



45 - Lot et Garonne

2809 - Penne



45 - Lot et Garonne

2989 - Port Sainte Marie



45 - Lot et Garonne

2989 - Port Sainte Marie



45 - Lot et Garonne

3520 - Sainte Bazeille




45 - Lot et Garonne

3970 - Tonneins



45 - Lot et Garonne

2403 - Monflanquin



45 - Lot et Garonne

3721 - Sainte Livrade



45 - Lot

4261 - Villeneuve sur Lot



322014/4 10010

CARTE POSTALE
destinée à circuler à découvert en France et en Algérie,
de bureau à bureau.
(Loi du 20 Décembre 1872)

BM 4261

M. Doumergue & Calmel
Lamens
dép't de Villeneuve s. Lot.

L'adresse seule doit être mise de ce côté de la carte.
L'autre côté est réservé à la correspondance.

Lorsque la carte est à destination d'une ville, indiquer très-exactement la rue et le numéro de la maison.
Quand elle est destinée pour une commune rurale, indiquer le nom du bureau de poste qui la dessert.

